

## Legenda

### Plangebied

 Plangrens

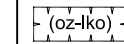
### Enkelbestemmingen

 Wonen

### Dubbelbestemmingen

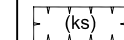
 WR-A3 Waarde - Archeologie 3

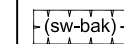
### Gebiedsaanduidingen

 (oz-lko) overige zone - landschapstype kromme rijen en oeverwallen

 wetgevingzone - wijzigingsgebied

### Functieaanduidingen

 (ks) kas

 (sw-bak) specifieke vorm van wonen - bakkerij

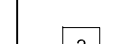
### Bouwvlakken

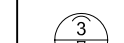
 bouwvlak

### Bouwaanduidingen

 [sba-rij] specifieke bouwaanduiding - rijksmonument

### Maatvoeringen

 2 maximum aantal wooneenheden

 3/7.5 maximum goothoogte (m), maximum bouwhoogte (m)

**Bestemmingsplan Rhijnauwenselaan 5  
Bunnik**  
gemeente Bunnik  
Rhijnauwenselaan 5, Bunnik

schaal: 1:500  
datum: 25 januari 2018  
projectnummer: SR170088  
formaat: A3  
aantal bladen: 1  
bladnummer: 1  
identificatienr. NL.IMRO.0312.bpBNKrhJnauwnsln5-va01

vorige versie: 14 augustus 2017

