

LEGENDA

PLANGEBIED



Plangebied

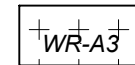
BESTEMMINGEN



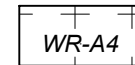
Agrarisch met waarden - Landschap



Wonen



Waarde - Archeologie 3 (hoge verwachting)

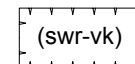


Waarde - Archeologie 4
(middelhoge verwachting)

AANDUIDINGEN



overige zone -
landschapstype stroomgordel



specifieke vorm van waarde - karakteristiek
verkavelingsprobleem

VERKLARING



Ondergrond (BGT en Kadastrale gegevens)

Gemeente Bunnik

Bestemmingsplan Achterdijk 37 Odijk
Ontwerp



nummer	99.331	schaal	1:1000	raad	
formaat	A4	referte	mRO	ID nr.	NL.IMRO.0312.bpBNKachterdijk37-on01
datum	21 april 2017				

mRO bv
1 Zand 30 3811 GC Amersfoort
tel.: 033-4614342 / fax: 033-4614990 / Email: info@mro.nl

