



Bewonersbijeenkomst Mobiliteitsvisie Traverse

18 januari, Lokaal 78, Bunnik

www. <https://www.bunnik.nl/projecten/mobiliteitsvisie-traverse>

mobiliteit@bunnik.nl

Welkom en kennismaking

Programma

19:25 – 19:45 Deel 1 => Inleiding en toelichting

19:45 – 21:15 Deel 2 => In gesprek over de Traverse

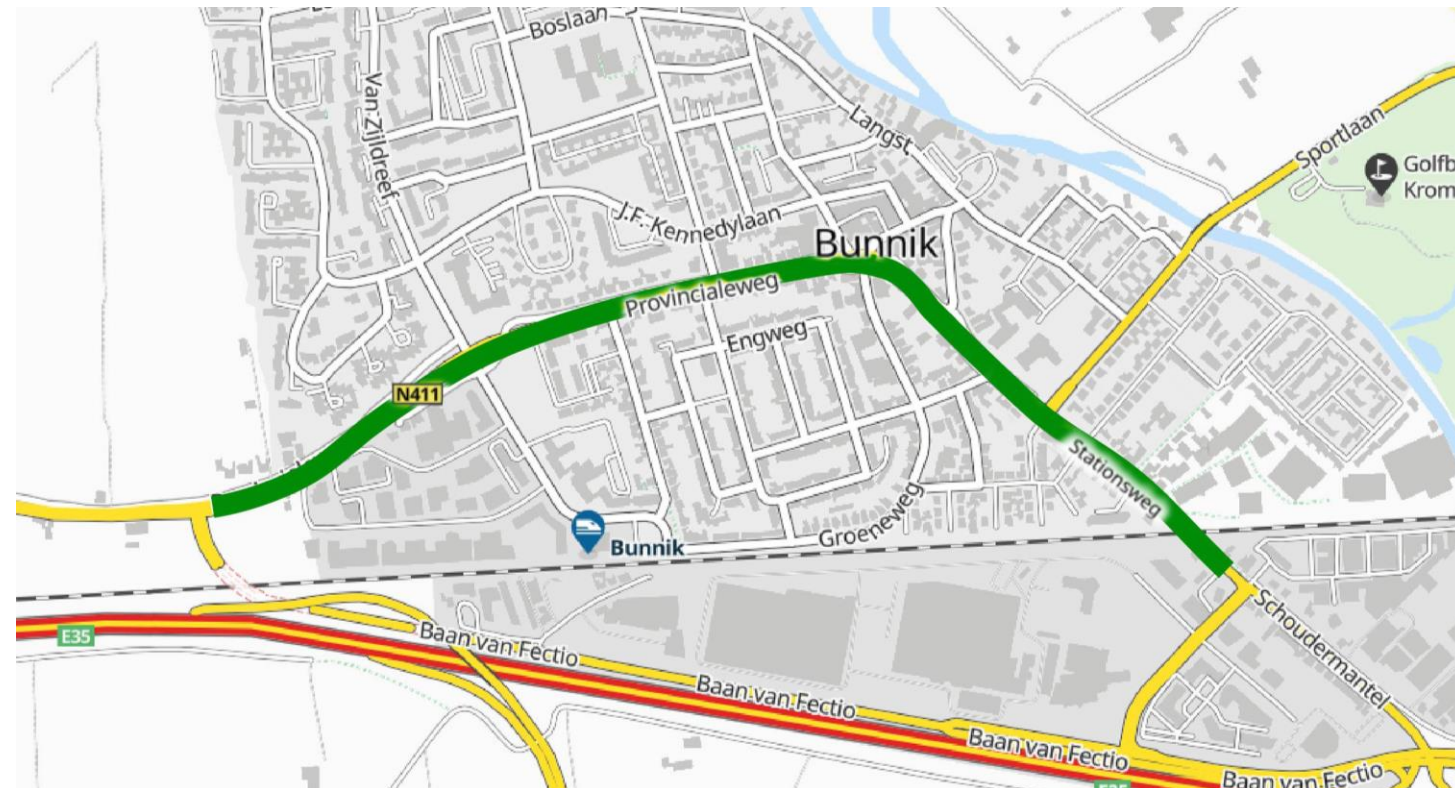
21:15 Geen centrale Afsluiting

Deel 1: Inleiding & toelichting

De opgave

De vraagstelling:

- *Hoe kan de Traverse worden heringericht waarbij deze veiliger en verkeersluwer wordt, bijdraagt aan de leefbaarheid van Bunnik, duurzame mobiliteit faciliteert en waarin een doorfietsroute past?*



Het planproces

Stap I: Wensen ophalen en Onderzoek (December 2022 – medio Januari 2023)

Stap II: Verbeelding (medio Januari 2023 – medio Maart 2023)

Stap III: Voorbereiding besluitvorming (April 2023)


Stap IV: Besluitvorming door College van B&W en gemeenteraad (Mei 2023 – Juni 2023)

Traverse Bunnik

Bewonersavond

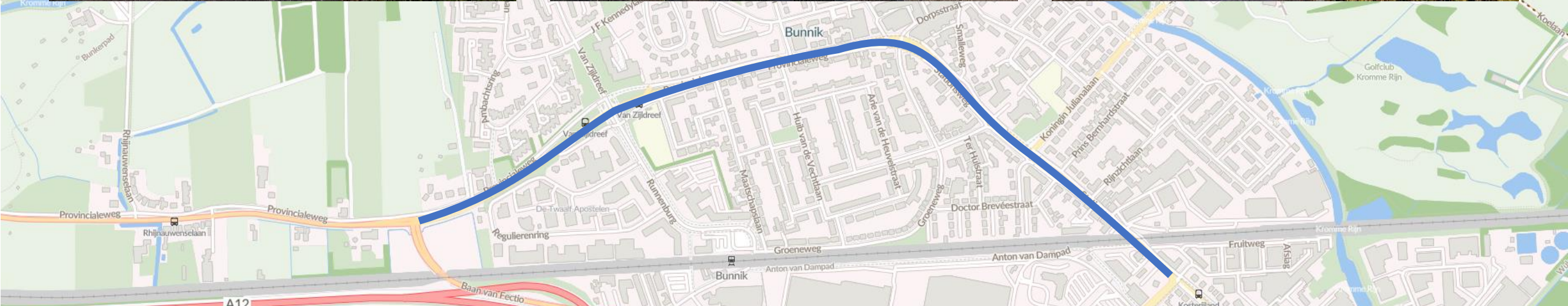
Kenmerk:

Datum: 18 januari 2023



Traverse Bunnik

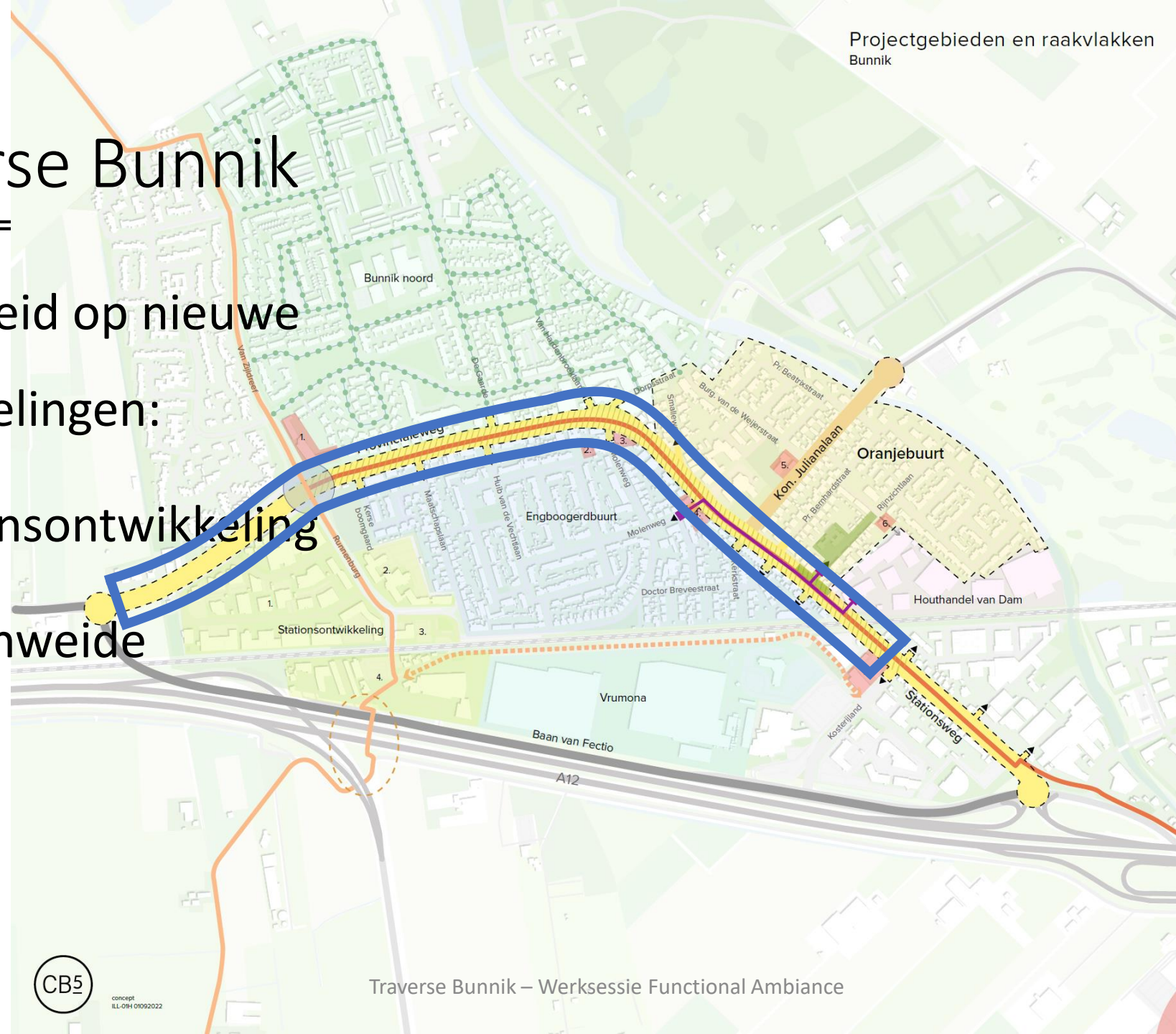
- Tussen Baan van Fectio en Kosterijland
- Integraal ontwerp:
- Leefbaarheid
- Veiligheid
- Groen
- Verkeersafwikkeling
- Inpassing doorfietsroute Utrecht-Veenendaal



Traverse Bunnik

Vorbereid op nieuwe ontwikkelingen:

- Stationsontwikkeling
- Kersenweide



LEGENDA

Omgevingsprogramma's en mobiliteitsvisie

- Projectgebied Provincialeweg en Stationsweg
- Urgentie afwaardering
- Projectgebied Oranjebuurt e.o.
- Kon. Julianalaan afwaardering

Bepalende infrastructuur

- Fietsroute
- Aansluitingen lokaal verkeer
- Doorgaand verkeer

Raakvlakken en ontwikkelingen

- Doorfietsroute Veenendaal-Utrecht incl subsidieaanvraag
- Fietspad verbetering onderzoeken
- Fietsviaduct vernieuwing onderzoeken
- Riolering verbinden (richting RWZI)
- Rotonde aanleggen incl subsidieaanvraag
- Houthandel van Dam - waterhuishouding- en rioleringsopgave + bouw/sloop loodsen mogelijke verbinding indien woningbouw
- Engboogerdbuurt - riolering aansluiten
- Vrumona - waterhuishoudingopgave

Stationsontwikkeling

- Herontwikkeling bedrijventerrein
- Herontwikkeling locatie BAM
- Ontsluiting en parkeren station
- Parkeren station en kantoorlocatie

Bunnik Noord

- Broze leidingen vervangen
- Onderzoek zieke bomen

Potentiële bouw mogelijkheden

- Nieuw Rijnhagen (gerealiseerd)
- Engweg 2
- Voormalige Rabobank
- Entree Molenweg
- B. vd Weijerstraat 78
- Rijnzichtlaan 28-30
- Schoudermantel 6-6a
- De Raaphof bedrijventerrein
- Kersenweide woningbouw

Wensen

- Schoolzone inrichten

Uw kennis, uw ideeën

1. Wat zijn knelpunten: verkeersveiligheid, oversteken, snelheid, groen etc
2. Wat is er goed, wat moet behouden blijven
3. Ideeën voor oplossingen van de knelpunten
4. Ideeën voor creëren of versterken van bijzondere plekken

Uw kennis, uw ideeën

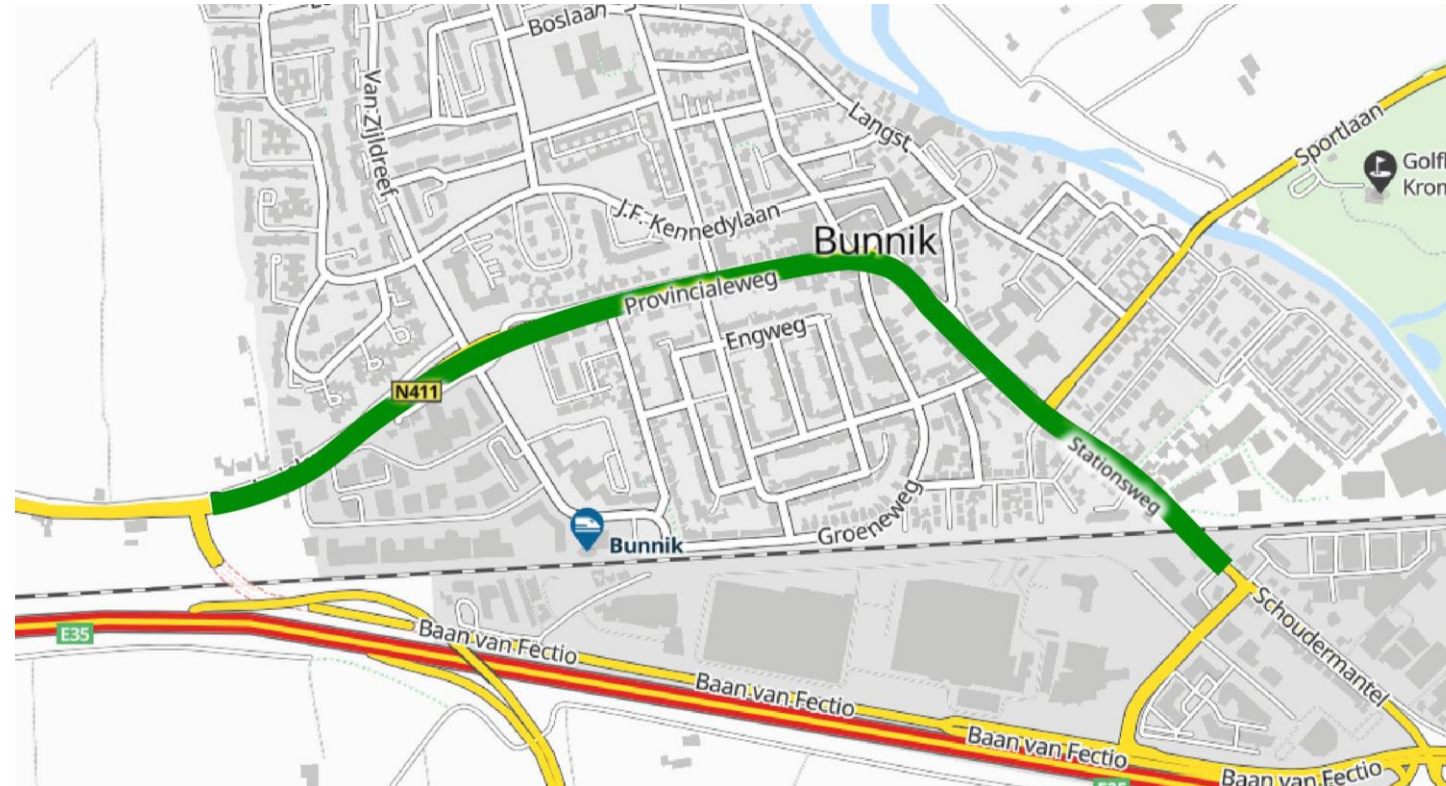
Na de pauze:

- In gesprek met elkaar bij de tafels
- Uw opmerkingen op de tekening ('geeltjes' plakken)
- Formulieren voor wie meer tekst kwijt moet
- Tot 31 januari: mobiliteit@bunnik.nl

Deel 2: In gesprek over de Traverse

Traverse

Mobiliteit@bunnik.nl



<https://www.bunnik.nl/projecten/mobiliteit/svisie-traverse>

Hartelijk dank
voor uw bijdrage